



MINISTERO DELLE FINANZE
DIREZIONE GENERALE DEL CATASTO E DEI SERVIZI TECNICI ERARIALI
ACCERTAMENTO GENERALE DELLA PROPRIETA' IMMOBILIARE URBANA
(R. DECRETO LEGGE 13 APRILE 1939 - XVII N°652)

72
27

Planimetria degli immobili urbani denunciati con la Scheda N° 12965669
Comune Taranto Ditta Lippo Nicola
Via De Valeris 18 ''' Segnare cognome, nome, paternità del solo primo intestatario

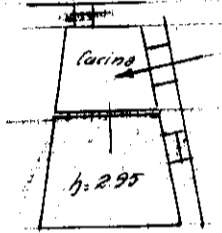
SPAZIO
ove va incollato il
TALLONCINO di RISCONTRO
DELLA SCHEDA
con la quale
si denunciano
gli immobili

pt.

Vico de Valeris

6040
1117/2

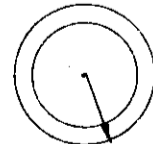
Ditta s.i.



Vico de Valeris

Ditta s.i.

ORIENTAMENTO



SCALA di 1: 200

Compilata da:

Ing. Luigi Blandamaria
(Titolo, nome e cognome del Tecnico)

Iscritto all'Albo de _____
della Provincia di Taranto

Data 30 4 1940 Firma Ing. Luigi Blandamaria



05193438

Ministero delle Finanze



MINISTERO DELLE FINANZE

DIREZIONE GENERALE DEL CATASTO E DEI SERVIZI TECNICI ERARIALI

ACCERTAMENTO GENERALE DELLA PROPRIETA' IMMOBILIARE URBANA

(R. DECRETO LEGGE 15 APRILE 1939 - XVII - N. 632)

Planimetria degli immobili urbani denunciati con la Scheda N° 1931893

Comune TARANTO

Ditta "Alfano Vincenzo fu Gialama"

Via Vice Trappeto N° 17

Segnare cognome, nome, patrinia del solo primo intestatario

ACCERTAMENTO GENERALE DELLA PROPRIETA' IMMOBILIARE URBANA

(R.D.L. 13 aprile 1939-XVII, n. 652)

COMUNE

di TARANTO

Talloncino di riscontro

DELLA

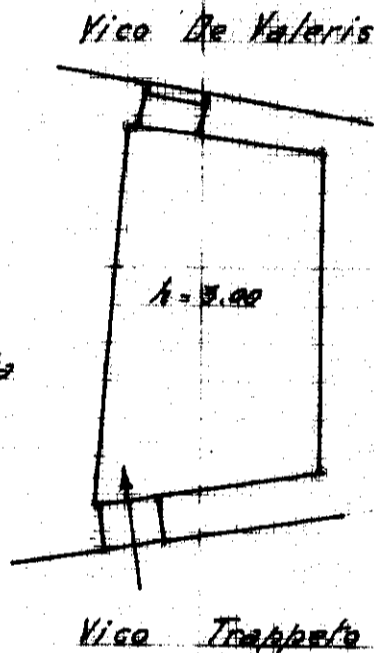
SCHEDA NUMERO

1931893

AVVERTENZA: Il presente talloncino deve essere incollato a cura del dichiarante sulla planimetria (riproducendo la unita immobiliare denunciata con la presente scheda) da presentare ai sensi dell'articolo 7 del R. D. L. 13 aprile 1939-XVII, n. 652.

p.t.

Proprietà della Ditta sopra intestata



Eredi Brigante Pietro



05492087

ORIENTAMENTO

SCALE 1:500

Comune di TARANTO

Luigi [Signature]

Inscritto all'Albo [Signature] della Provincia di TARANTO

Data 16 Novembre 1939 - Firma [Signature]



MINISTERO DELLE FINANZE

DIREZIONE GENERALE DEL CATASTO E DEI SERVIZI TECNICI ERARIALI

ACCERTAMENTO GENERALE DELLA PROPRIETA' IMMOBILIARE URBANA

(R. DECRETO LEGGE 15 APRILE 1939-XVII N. 652)

Planimetria degli immobili urbani denunciati con la Scheda N° 1931891

Comune TARANTO

Ditta ALBANO Vincenzo

Via Vico Trappato N.° 16

Segnare nome, cognome, paternità del solo primo intestatario

ACCERTAMENTO GENERALE DELLA PROPRIETA' IMMOBILIARE URBANA

(R.D.L. 13 aprile 1939-XVII, n. 652)

COMUNE

di TARANTO

Talloncino di riscontro

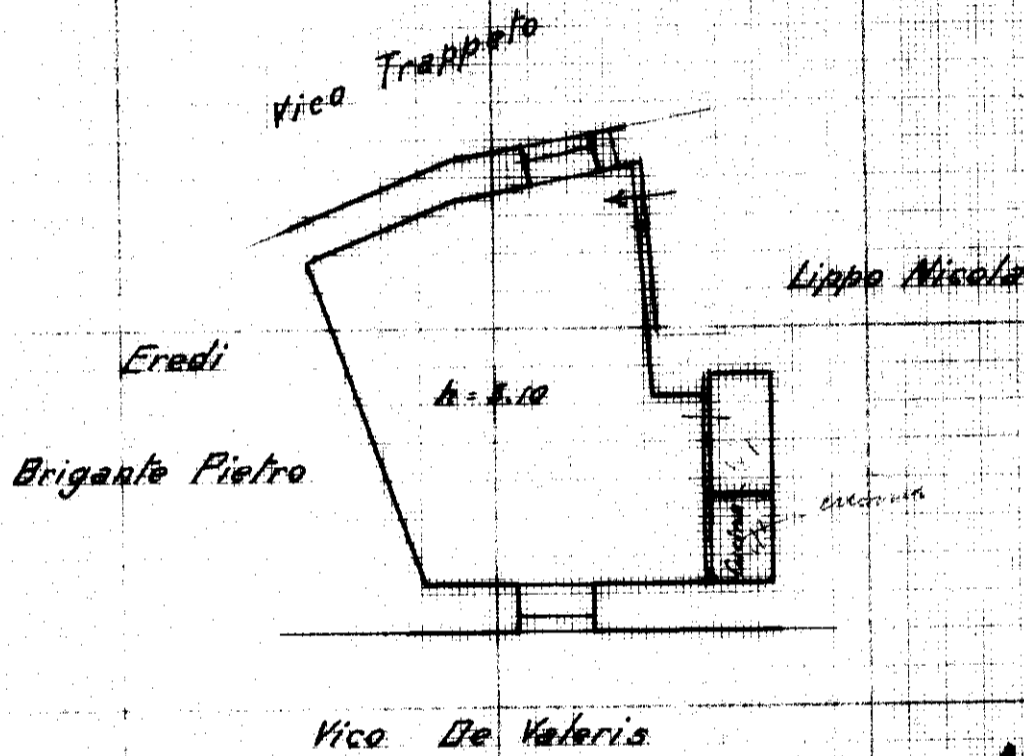
DELLA

SCHEDA NUMERO

262 - 21
1931891

AVVERTENZA: Il presente talloncino deve essere incollato a cura del dichiarante sulla planimetria (riproducendo la unità immobiliare denunciata con la presente scheda) da presentare ai sensi dell'articolo 7 del R. D. L. 13 aprile 1939-XVII, n. 652.

p.I



[Handwritten signature]



05492095

Data 15 Novembre 1939 Firma *[Signature]*

fatta all'Ufficio
della Provincia



MINISTERO DELLE FINANZE

DIREZIONE GENERALE DEL CATASTO E DEI SERVIZI TECNICI ERARIALI

ACCERTAMENTO GENERALE DELLA PROPRIETA' IMMOBILIARE URBANA

(R. DECRETO LEGGE 15 APRILE 1939-XVII N. 652)

Planimetria degli immobili urbani denunciati con la Scheda N° 1931892

Comune TARANTO

Ditta Albano Vincenzo fu Girolamo

Via Vico Trappeto N° 16

Segnare cognome, nome, paternità del solo primo intestatario

ACCERTAMENTO GENERALE DELLA PROPRIETA' IMMOBILIARE URBANA

(R.D.L. 13 aprile 1939-XVII, n. 652)

COMUNE

di TARANTO

Talloncino di riscontro

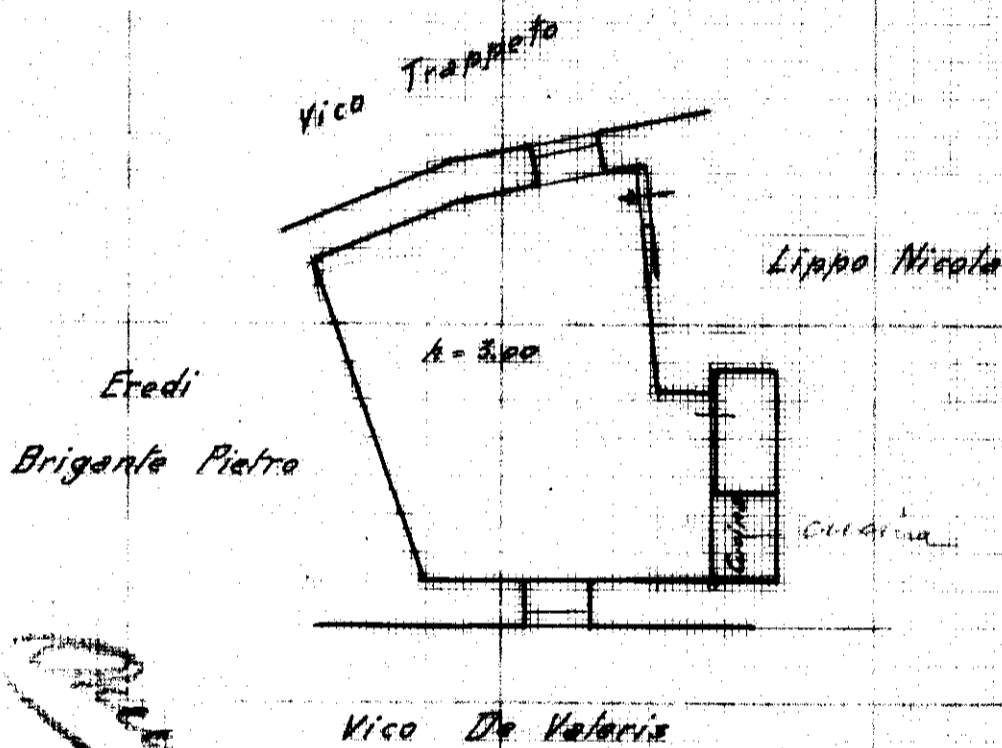
DELLA

SCHEDA NUMERO

1931892

AVVERTENZA: Il presente talloncino deve essere incollato a cura del dichiarante sulla planimetria (riprodurre la unità immobiliare denunciata con la presente scheda) da presentare ai sensi dell'articolo 7 del R. D. L. 13 aprile 1939-XVII, n. 652.

p II



Luigi...

scritto all'Albo... della Provincia...

Data 16 Novembre 1939 - Firma...



MINISTERO DELLE FINANZE
DIREZIONE GENERALE DEL CATASTO E DEI SERVIZI TECNICI ERARIALI

ACCERTAMENTO GENERALE DELLA PROPRIETA' IMMOBILIARE URBANA

(R. DECRETO LEGGE 13 APRILE 1939 - XVI n. 652)

Planimetria degli immobili urbani denunciati con la Scheda N° 12945839

Comune TARANTO

Ditta "Albano Vincenzo fu Giralamo"

Via Vico Trappeto N°16

in Segnore cognome, nome, paternità del solo primo intestatario

COMUNE

di TARANTO

Talloncino di riscontro

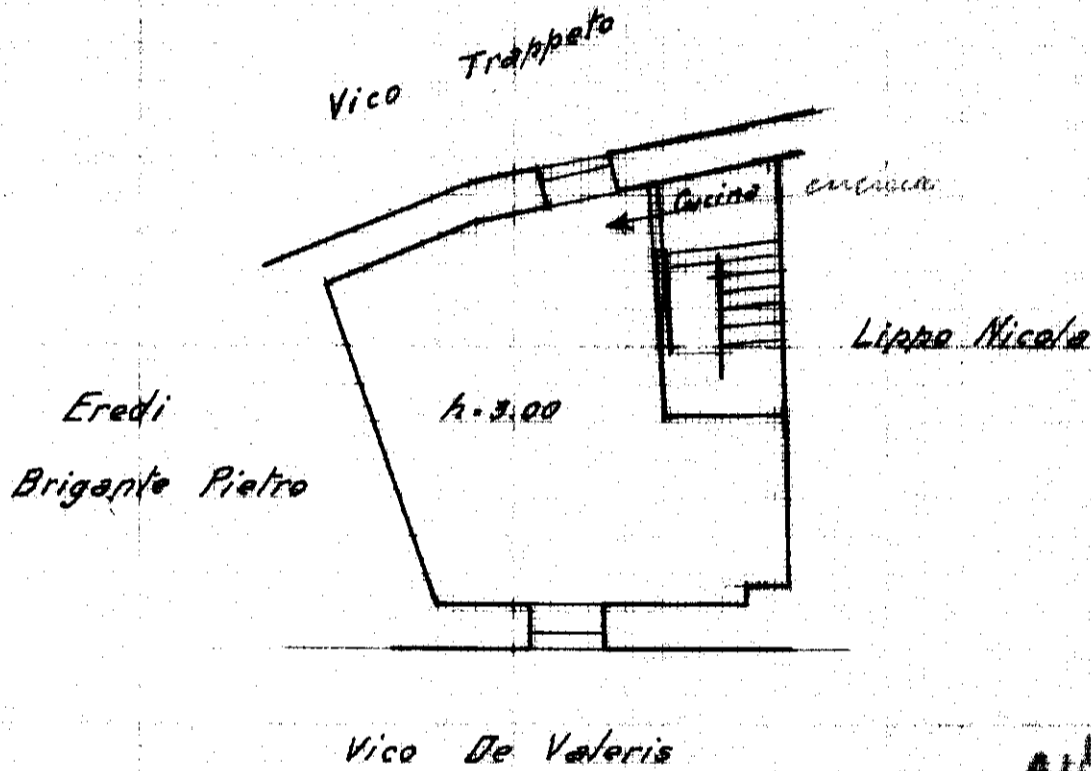
DELLA

SCHEDA NUMERO

12945839

AVVERTENZA: Il presente talloncino deve essere incollato a cura del dichiarante sulla planimetria (riproducendo la unità immobiliare denunciata con la presente scheda) da presentare ai sensi dell'Articolo 7 del R. D. L. 13 aprile 1939-XVI, n. 652.

p. III




12945839
MMS

[Handwritten signature]



05492079

ORIENTAMENTO



SCALA 1:100

Compilato da:

Luigi Blacchiera
Titolo, nome e cognome del tecnico

iscritto all'Albo degli Ingegneri
della Provincia di Taranto

Data 16 Novembre 1939 - Firma *[Signature]*



MINISTERO DELLE FINANZE

DIREZIONE GENERALE DEL CATASTO E DEI SERVIZI TECNICI ERARIALI

ACCERTAMENTO GENERALE DELLA PROPRIETA' IMMOBILIARE URBANA

(R. DECRETO LEGGE 15 APRILE 1939 - XVII - N. 632)

Planimetria degli immobili urbani denunciati con la Scheda N° 1931893

Comune TARANTO

Ditta "Alfano Vincenzo fu Gialama"

Via Vice Trappeto N° 17

Segnare cognome, nome, patrinia del solo primo intestatario

ACCERTAMENTO GENERALE DELLA PROPRIETA' IMMOBILIARE URBANA

(R.D.L. 13 aprile 1939-XVII, n. 652)

COMUNE

di TARANTO

Talloncino di riscontro

DELLA

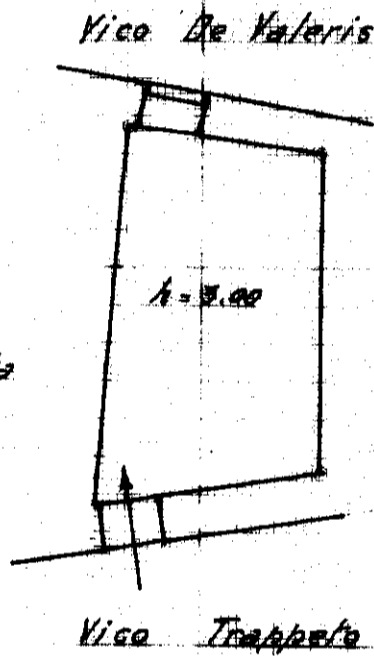
SCHEDA NUMERO

1931893

AVVERTENZA: Il presente talloncino deve essere incollato a cura del dichiarante sulla planimetria (riproducendo la unita immobiliare denunciata con la presente scheda) da presentare ai sensi dell'articolo 7 del R. D. L. 13 aprile 1939-XVII, n. 652.

p.t.

Proprietà della Ditta sopra intestata



Eredi Brigante Pietro



05492087

ORIENTAMENTO



SCALE 1:1000

Comune di TARANTO

Luigi ... (Titolo, nome, cognome, professione)

Inscritto all'Albo ... della Provincia di ...

Data 16 Novembre 1939 - Firma ...



MINISTERO DELLE FINANZE
DIREZIONE GENERALE DEL CATASTO E DEI SERVIZI TECNICI ERARIALI
ACCERTAMENTO GENERALE DELLA PROPRIETA' IMMOBILIARE URBANA
(R. DECRETO LEGGE 13 APRILE 1939 - XVII N°652)

72
27

Planimetria degli immobili urbani denunciati con la Scheda N° 12965669
Comune Taranto Ditta Lippo Nicola
Via De Valeris 18 ''' Segnare cognome, nome, paternità del solo primo intestatario

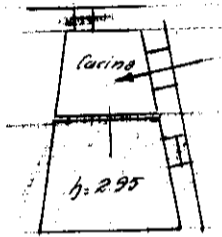
SPAZIO
ove va incollato il
TALLONCINO di RISCONTRO
DELLA SCHEDA
con la quale
si denunciano
gli immobili

pt.

Vico de Valeris

6040
1117/2

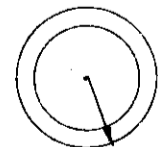
Ditta s.i.



Vico de Valeris

Ditta s.i.

ORIENTAMENTO



SCALA di 1: 200

Compilata da:

Ingeg. Luigi Blandamaria
(Titolo, nome e cognome del Tecnico)

Iscritto all'Albo de _____
della Provincia di Taranto

Data 30 4 1940 Firma Ingeg. Luigi Blandamaria



Ministero delle Finanze



MINISTERO DELLE FINANZE

DIREZIONE GENERALE DEL CATASTO E DEI SERVIZI TECNICI ERARIALI

ACCERTAMENTO GENERALE DELLA PROPRIETA' IMMOBILIARE URBANA

(R. DECRETO LEGGE 15 APRILE 1939-XVII, n. 652)

Planimetria degli immobili urbani denunciati con la Scheda N° 1931891

Comune TARANTO

Ditta ALBANO Vincenzo

Via Vico Trappeto N.° 16

Signore cognome, nome, paternità del solo primo intestatario

ACCERTAMENTO GENERALE DELLA PROPRIETA' IMMOBILIARE URBANA

(R.D.L. 13 aprile 1939-XVII, n. 652)

COMUNE

di TARANTO

Talloncino di riscontro

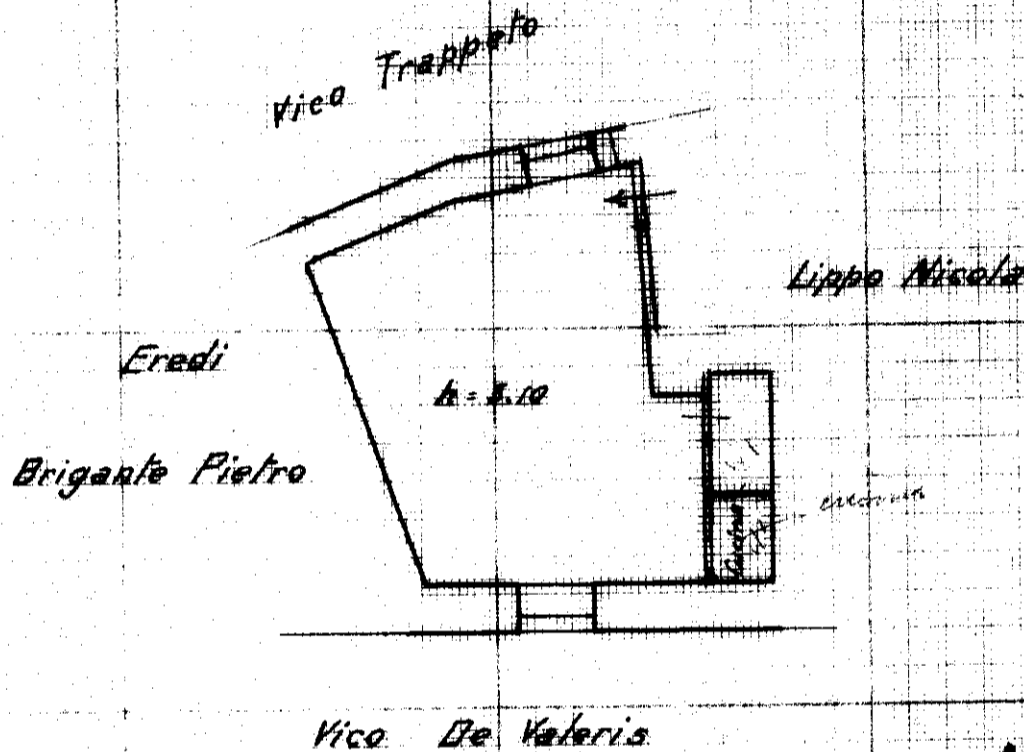
DELLA

SCHEDA NUMERO

262-21
1931891

AVVERTENZA: Il presente talloncino deve essere incollato a cura del dichiarante sulla planimetria (riproducendo la unità immobiliare denunciata con la presente scheda) da presentare ai sensi dell'articolo 7 del R. D. L. 13 aprile 1939-XVII, n. 652.

p.I



[Handwritten signature]



05492095

Data 15 Novembre 1939 Firmo *[Signature]*

fatta all'Ufficio
della Provincia



MINISTERO DELLE FINANZE

DIREZIONE GENERALE DEL CATASTO E DEI SERVIZI TECNICI ERARIALI

ACCERTAMENTO GENERALE DELLA PROPRIETA' IMMOBILIARE URBANA

(R. DECRETO LEGGE 15 APRILE 1939-XVII N. 652)

Planimetria degli immobili urbani denunciati con la Scheda N° 1931892

Comune TARANTO

Ditta Albano Vincenzo fu Sivalana

Via Vico Trappeto N° 16

Segnare cognome, nome, paternità del solo primo intestatario

ACCERTAMENTO GENERALE DELLA PROPRIETA' IMMOBILIARE URBANA

(R.D.L. 13 aprile 1939-XVII, n. 652)

COMUNE

di TARANTO

Talloncino di riscontro

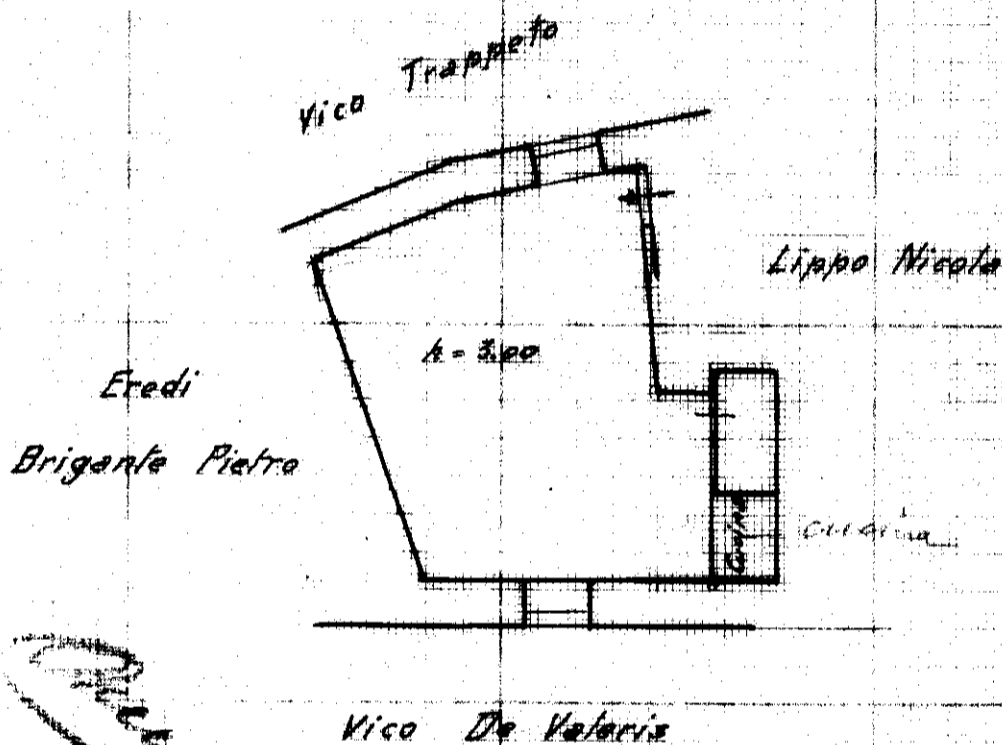
DELLA

SCHEDA NUMERO

1931892

AVVERTENZA: Il presente talloncino deve essere incollato a cura del dichiarante sulla planimetria (riprodurre la unità immobiliare denunciata con la presente scheda) da presentare ai sensi dell'articolo 7 del R. D. L. 13 aprile 1939-XVII, n. 652.

p II



Luigi...

scritto all'Albo... della Provincia...

Data 16 Novembre 1939 - Firma...

