



MINISTERO DELLE FINANZE
DIREZIONE GENERALE DEL CATASTO E DEI SERVIZI TECNICI ERARIALI
ACCERTAMENTO GENERALE DELLA PROPRIETA' IMMOBILIARE URBANA
(R. DECRETO LEGGE 13 APRILE 1939 XVII N°652)

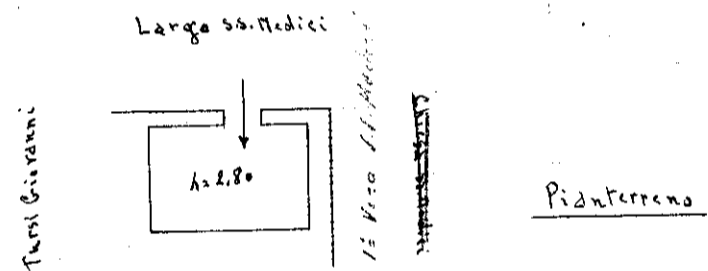
P. 2319

Planimetria degli immobili urbani denunciati con la Scheda N.° 12938099
Comune Taranto Ditta "Fazio Gaetano f. Vincenzo"
Via Rargo S.S. Medici c/o 16- Segnare cognome, nome, paternità del solo primo intestatario

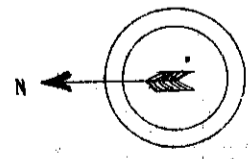
SPAZIO
ove va incollato il
TALLONCINO DI RISCONTRO
DELLA SCHEDA
con la quale
si denunciano
gli immobili

9/1331

602/1



ORIENTAMENTO



SCALA di 1: 200

Compilata da:

Gen. Guido Luigiorio
(Titolo, nome e cognome del Tecnico)

Iscritto all'Albo de i Geometri
della Provincia di Taranto

Data 15/4/1940 - XVIII Firma [Signature]



all'Ufficio Comunale

mapa 01

Catasto dei Fabbricati - Situazione al 05/05/2021 - Comune di TARANTO (L049) - < Foglio: 319 - Particella: 602 - Subalterno: 1 >
VICO SECONDO SANTI MEDICI n. 12 piano: T;



MINISTERO DELLE FINANZE
DIREZIONE GENERALE DEL CATASTO E DEI SERVIZI TECNICI ERARIALI

P. 2319

ACCERTAMENTO GENERALE DELLA PROPRIETA' IMMOBILIARE URBANA
(R. DECRETO LEGGE 13 APRILE 1939 XVII N°652)

Planimetria degli immobili urbani denunciati con la Scheda N° 1985747

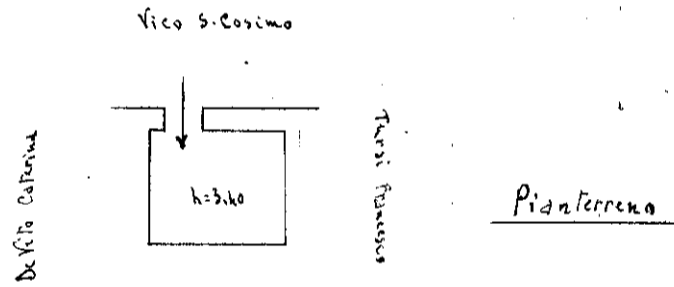
Comune Taranto Ditta "Fago Factana s. Vincenzo"

Via Vico S. Cosimo s. 11

Segnare cognome, nome, paternità del solo primo intestatario

SPAZIO
ove va incollato il
TALLONCINO di RISCOント
DELLA SCHEDA
con la quale
si denunciano
gli immobili

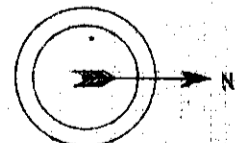
602/2



[Handwritten signature]



ORIENTAMENTO



SCALA di 1: 200

Compilata da:

Gen. *Giuseppe Longo*
(titolo, nome e cognome del Tecnico)

Iscritto all'Albo de: *Geometri*
della Provincia di *Taranto*

Data *15/4/1940 XVIII*

Firma *[Signature]*

Ministero - Roma



MINISTERO DELLE FINANZE
DIREZIONE GENERALE DEL CATASTO E DEI SERVIZI TECNICI ERARIALI

P 2319

ACCERTAMENTO GENERALE DELLA PROPRIETA' IMMOBILIARE URBANA
(R. DECRETO LEGGE 13, APRILE 1939-XVII N°652)

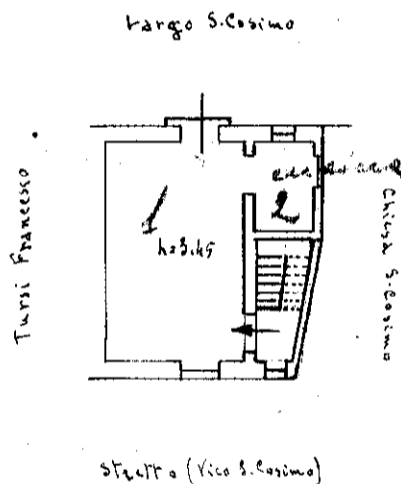
Planimetria degli immobili urbani denunciati con la Scheda N° 1927833

Comune Taranto Ditta "Fazio Gaetano & Vincenzo"

Via Largo S. Cosimo n° 147
" Segnare cognome, nome, paternità del solo primo intestatario

SPAZIO
ove va incollato il
TALLONCINO di RISCOntRO
DELLA SCHEDA
con la quale
si denunciano
gli immobili

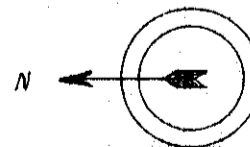
602/3



Piano I

[Handwritten signature]

ORIENTAMENTO



SCALA di 1: 200

Compilata da:

Geom. Guido Longisio
(Titolo, nome e cognome del Tecnico)

Iscritto all'Albo de i Geometri
della Provincia di Taranto

Data 15/4/1940-xvii Firma *[Signature]*



Alleanza Enimc



MINISTERO DELLE FINANZE
DIREZIONE GENERALE DEL CATASTO E DEI SERVIZI TECNICI ERARIALI

P 2319

ACCERTAMENTO GENERALE DELLA PROPRIETA' IMMOBILIARE URBANA
(R. DECRETO LEGGE 13 APRILE 1939-XVII N°652)

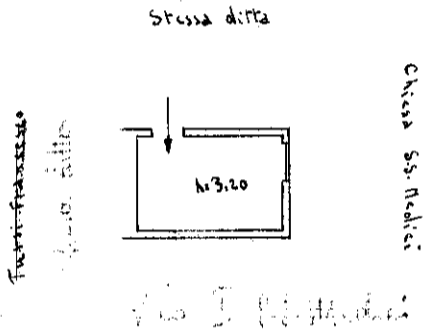
Planimetria degli immobili urbani denunciati con la Scheda N° 122/2300

Comune Taranto Ditta "Fago Gaetana fu Vincenzo"

Via Ruggo S. Corino n° 10 - "Segnare cognome, nome, paternità del solo primo intestatario"

SPAZIO
ove va incollato il
TALLONCINO di RISCONTRO
DELLA SCHEDA
con la quale
si denunciano
gli immobili

602/4

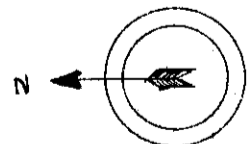


Piano II



05091830

ORIENTAMENTO



SCALA di 1: 200

Compilata da:

Geom. Guido Lauricchio
(Titolo, nome e cognome del Tecnico)

Iscritto all'Albo de: Geometri
della Provincia di Taranto

Data 15/4/1940 - XVII Firma [Signature]

Ministero - Erariale

mau 01

Catasto dei Fabbricati - Situazione al 05/05/2021 - Comune di TARANTO (L049) - < Foglio: 319 - Particella: 602 - Subalterno: 4 >
VICO SECONDO SANTI MEDICI n. 14 piano: 2;



MINISTERO DELLE FINANZE
DIREZIONE GENERALE DEL CATASTO E DEI SERVIZI TECNICI ERARIALI

ACCERTAMENTO GENERALE DELLA PROPRIETA' IMMOBILIARE URBANA
(R. DECRETO LEGGE 13 APRILE 1939 - XVII N°652)

22319

Planimetria degli immobili urbani denunciati con la Scheda N° 1924834

Comune Taranto

Ditta "Fago Gaetana fu Vincenzo"

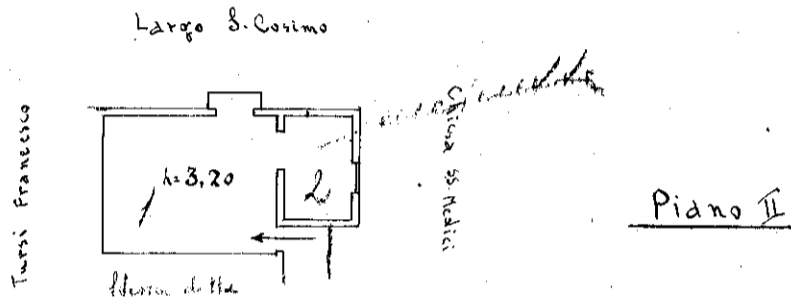
Via Largo S. Cosimo n° 164

Segnare cognome, nome, paternità del solo primo intestatario

SPAZIO
ove va incollato il
TALLONCINO di RISCONTRO
DELLA SCHEDA
con la quale
si denunciano
gli immobili


1/10/2021

602/5

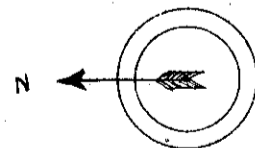


Piano II

[Handwritten signature]



ORIENTAMENTO



SCALA di 1:200

Compilata da:

Gen. Guido Sangiorgio
(Titolo, nome e cognome del Tecnico)

Iscritto all'Albo de: Geometri
della Provincia di Taranto

Data 15/4/1940 XVII

Firma

[Handwritten signature]

07/08/2020

TA0039240

Alfonsino - Taranto