



## COMUNE DI TARANTO

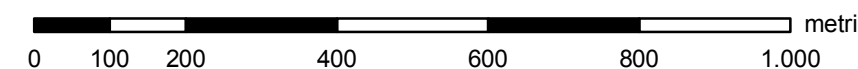
### RISERVA NATURALE ORIENTATA REGIONALE "PALUDE LA VELA"

QUADRO INTERPRETATIVO E DI SINTESI VALUTATIVA








QI 04 Carta di sintesi delle istanze



1:10.000



#### Legenda

-  Palude La Vela
-  centro polifunzionale
-  quinta verde
-  punti d'acqua
-  recinzione su argini in terra
-  sistemazioni idrogeologiche
-  specchio di acqua dolce

#### Altri progetti non cartografabili

- ripristino del cancello per impedire il degrado;
- creazione di una collezione di piante aromatiche nella pineta;
- ripristino della parte percorsa da incendi;
- ripristino dei salicornieti;
- apertura di un sentiero lungo sul versante Nord-Nord Ovest della Palude;
- applet che renda più facile la conoscenza delle specie presenti;
- codici QR e pannellistica rinnovata (con traduzione in lingua inglese);
- percorsi per ipovedenti e per persone con disabilità motorie;
- nuova cartografia in formato brochure pieghevole con info turistiche e di dettaglio;
- costruzione e aggiornamento di un sito internet dedicato;
- premialità per chi arriva con mezzi non a motore;
- vantaggi e sconti per chi noleggia con continuità le cinque mountain bike;
- gadgets e eventi ad hoc per gli utenti abituali;
- acquisto n. 5 mountain bike e promozione del bike sharing
- uso di piccole barche a vela messe a disposizione dal partner Tiki Team Taras;
- uso non agonistico di canoe con l'ausilio di professionisti, istruttori qualificati;
- bus navetta elettrica messa a disposizione dall'Amat di Taranto;
- ciclofficina di manutenzione delle mountain bike

