





LEGENDA

-  Perimetro Area d'intervento PIRP
Quartiere Talsano Lama S.Vito
-  U.M.I. PROPOSTE PUBBLICHE
"SERVIZI"
- 1 Riabilitazione alloggi comunali
ERP - "CIPE" - TALSANO
- 2 Area a verde attrezzato
e Centro di aggregazione
- 3 Giardino pubblico "Pezzavilla"
- 4 Polo sportivo _ A10 (N.T.A del P.R.G. vigente) : " Parchi, giochi e sports"
D7 (N.T.A. del P.R.G. vigente) : " ZONA RESIDENZIALE
in applicazione alla legge
18 Aprile 1962 n. 167 "
-  U.M.I. PROPOSTE DI PRIVATI
- A U. Andrisano S. p. A. C Impresa Tulio Luccarelli
- B PRO. GE. ST. s.r.l. D IACP di Taranto
-  AREE CEDUTE AL COMUNE
DA PARTE DEI PRIVATI E DA DESTINARE
A "SERVIZI"

N.B. VEDERE "NORME TECNICHE DI ATTUAZIONE"



Allegato alla delibera n. 169 del 09.10.2014

Amministrazione Comunale di Taranto
Direzione Pianificazione Urbanistica Edilizia

"PROGRAMMI INTEGRATI DI RIQUALIFICAZIONE DELLE PERIFERIE"
(PIRP)

Deliberazione della Giunta Regionale 19 giugno 2006, n. 870
Art. 11 legge regionale 30 dicembre 2005, n. 20 e deliberazione di Giunta Regionale n. 1585 del 15/11/2005
- Accordo di Programma del 26.05.2010 Ratificato con Delibera di C.C. n. 45 del 14.06.2010 -

Programmi Integrati di
Riqualificazione delle Periferie
P.I.R.P.
AMBITO 1 - QUARTIERE
TALSANO - S. VITO - LAMA



Responsabile Direzione Pianificazione Urbanistica Edilizia	Architetto Silvio Rufolo
R.U.P. - Funzionario Direzione Pianificazione Urbanistica Edilizia	Architetto Vincenzo La Gioia
Coordinatore delle attività Progettuali del PIRP Funzionario	Arch. Mario Francesco Romandini

GRUPPO DI PROGETTAZIONE

Progettista	Arch. Silvio Rufolo
Progettista	Arch. Mario Francesco Romandini
Progettista	Arch. Vincenzo La Gioia

OGGETTO: PIANO DI RECUPERO IN VARIANTE AL P.R.G.

DATA Luglio 2014	DOCUMENTO STAMPA 2014
Scala: 1:5000	PROGETTO: INDIVIDUAZIONE U.M.I. SU BASE AEREOFOTOGRAMMETRICA AGGIORNATA AL 2007
	f) TAVOLA 11 REV

