



**COMUNE DI TARANTO**  
DIREZIONE GESTIONE DEL TERRITORIO

PUE della porzione di Sottozona n.14 ai sensi della L.20/2001  
- Tav. 5/3 di PRG -

Rivisitazione ed ampliamento delle aree già oggetto del PP  
di V.le Trentino ai sensi della L.56/80 .

Tav. n.01

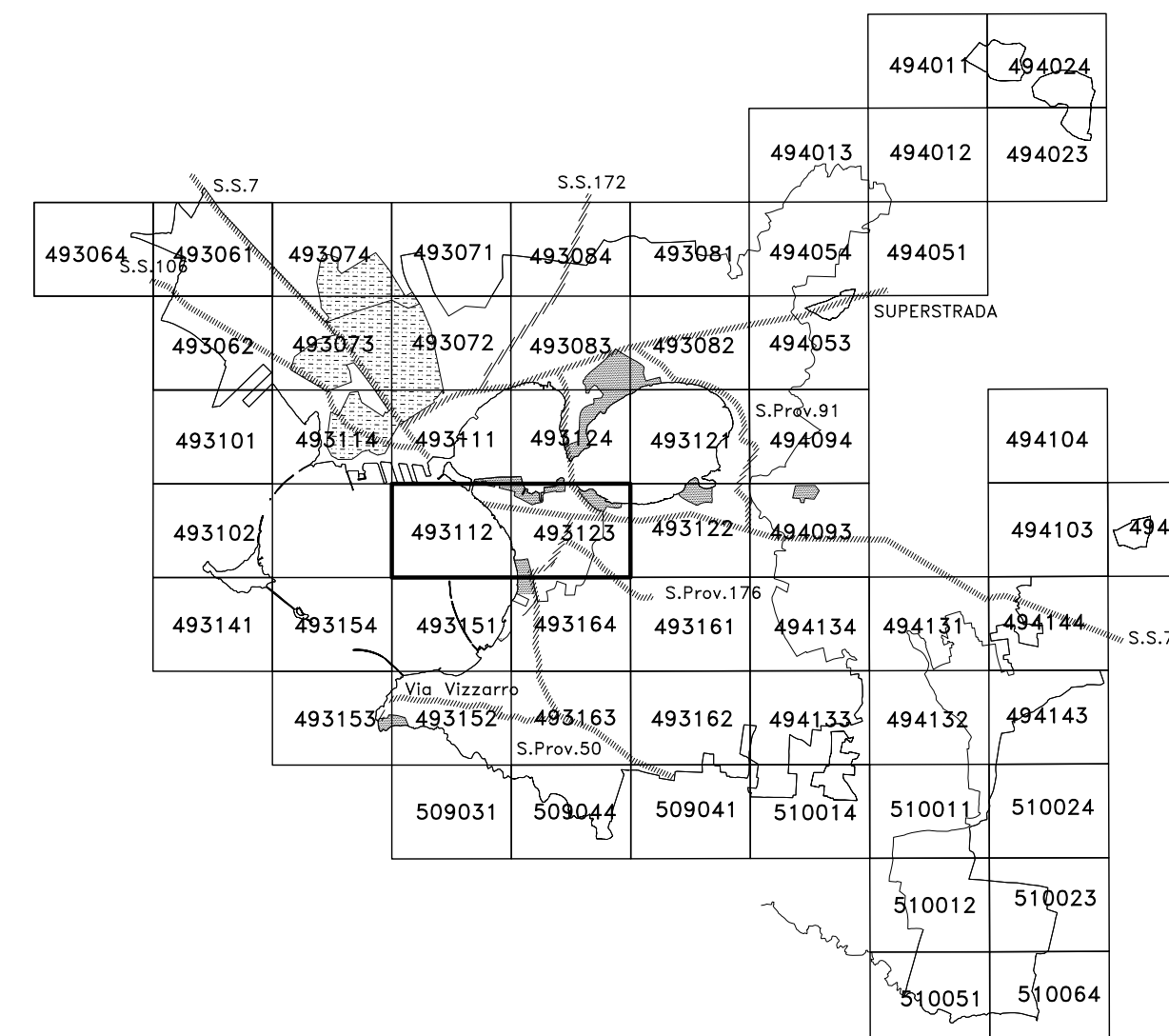
**INQUADRAMENTO AEROFOTOGRAMMETRICO**

scala 1:5000





Anno 2004

PROGETTISTA: Dott. Arch. Marcello VUOZZO Dirigente Direzione Gestione del Territorio  
COLLABORATORE: Geom. Giuseppe FONTANELLA Collaboratore alla Progettazione  
                          Geom. Nicola PRINELLA Collaboratore alla Progettazione  
                          Geom. Nicola PRINELLA Collaboratore alla Progettazione  
CONSULENTE: Dott. Arch. Carmelinda COCCOLI Consulente alla Progettazione  
                          Dott. Arch. Carmelinda COCCOLI Consulente alla Progettazione  
ELAB. GRAFICHE: Geom. Graziella ARETE Collaboratore Direzione Gestione del Territorio  
                          Geom. Valterio MÜLLERS Collaboratore Direzione Gestione del Territorio

**QUADRO D'UNIONE**



**LEGENDA**

-  DELIMITAZIONE DEL COMPARTO DA
-  SOTTOZONA 14 - Tav. 5/3 di PRG  
(atto da rinviare sostanzialmente, cioè da definire a mezzo di un progetto unitario di piano particolareggiato)
-  PP di V.le TRENINO ai sensi della Legge 56/80  
approvato con Delibera di Consiglio Comunale dell'11/01/1985
-  PUE della porzione della Sottozona 14 ai sensi della Legge 20/2001  
NUOVA PERMETTAZIONE

