





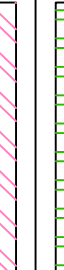









INTERVENTI REALIZZATI

INTERVENTI PREVISTI E NON REALIZZATI

	Perimetro Area di intervento PIRP Quartiere Paolo VI	
	AREE EDILIZIA RESIDENZIALE IN AMBITO "167" REALIZZATA DA IACO DI TARANTO	
	ALTRE AREE EDILIZIA RESIDENZIALE IN AMBITO "167"	
	ZONA PER PARCHI, GIOCHI E SPORTS (art. 3 D. M. 2 Aprile 1968)	
	ZONA DI AREE PER LISTRUZIONE (art. 3 D. M. 2 Aprile 1968)	
	ZONA DI AREE PER ATTEZZATURE DINTERESSE COMUNE (art. 3 D. M. 2 Aprile 1968)	
	ZONA PER ATTEZZATURE DINTERESSE COLLETTIVO (art. 4 D. M. 2 Aprile 1968)	
	ZONE DI AREE DI PARCHEGGIO (art. 3 D. M. 2 Aprile 1968)	

 INTERVENTO IN VARIANTE DESTINAZIONE AREA



**Amministrazione Comunale di Taranto**  
**"PROGRAMMI INTEGRATI DI RIQUALIFICAZIONE DELLE PERIFERIE" (PIRP)**  
 Art. 17 legge regionale 30 dicembre 2006, n. 20 (attuazione di Legge Regionale n. 1585 del 19/11/2005)

**CARINA DI REGIA**  
 Arch. Silvio Rialto - Responsabile del procedimento PIRP  
 Arch. Silvio Rialto - Dirigente Tecnico della 3<sup>a</sup> Area del procedimento PIRP  
 Arch. Giuseppe Frattelli - Consulente Strutturale  
 Arch. Massimo Ferraro - Consulente Urbanistico  
 Arch. Massimo Ferraro - Consulente Comune di Taranto

**GRUPPO DI PROGETTAZIONE**

<b>NICCHIO INTERNO</b>	FTI Urbanistica SpA - Collaboratore
<b>NICCHIO ESTERNO</b>	Arch. Giuseppe Frattelli - Consulente

**Programmi Integrati di Riqualificazione delle Periferie - P.I.R.P.**  
**AMBITO 2 - QUARTIERE PAOLO VI "STRALCIO"**

Redazione in Data: **Febbraio 2011**

OGGETTO: PIANO DI RECUPERO IN VARIANTE AL P.R.G.

Scale: **1:2.000**

STADIO DI FATTO: **PIANO DI ZONA 167 NON EFFICACE RILEVO AEREO/OTOGRAFICO AGGIORNATO 2007 ANALISI URBANISTICA**

DOCUMENTO: **TAV. 8 - Stralcio**