

















Legenda

-  LIMITE AMMINISTRATIVO
-  ILVA s.p.a.
-  TARANTO ENERGIA s.r.l.
-  RAFFINERIA ENI s.p.a.
-  BASILE PETROLI s.p.a.
-  EX - IN.CA.GAL. s.r.l.
-  Terminal Container - TCT s.p.a.
-  Fiumi e torrenti
-  Riserva Naturale Orientata Regionale (RNOR)
-  Parco Naturale Regionale (zona centrale)
-  Parco Naturale Regionale (fascia di protezione)
-  Sito Importanza Comunitaria (SIC)
-  Zona di Protezione Speciale (ZPS)
-  Important Bird Area (IBA)
-  Sito Importanza Comunitaria Mare (SIC - Mare)
-  Dune


COMUNE DI TARANTO
 PROVINCIA DI TARANTO
ELABORATO TECNICO R.I.R.

Individuazione del territorio di riferimento

scala 1:20.000	Tav. 3 - Elementi Ambientali vulnerabili
----------------	--

Soggetto Affidatario *Raggruppamento Temporaneo di Operatori Economici:*

TECSA s.r.l. - (Capogruppo)

Prof. Arch. Leonardo Urbani

Ing. Enrico Puleo

Avv. Paolo De Leonardis