LEGENDA

Prima definizione dei contesti territoriali

- CR_01.1 - Contesto rurale del Fiume Tara
- CR_01.2 - Contesto rurale del Canale D'Ajedda
- CR_01.3 - Contesto rurale della Saline Grande
- CR_01.4 - Contesto rurale delle isole amministrative
- CR_02.1 - Contesto naturalistico del Mar Piccolo
- CR_02.2 - Contesto naturalistico della Salina Grande
- CU_01 - Città Vecchia - Isola Madre
- CU_02 - Città Nuova - Borgo Umbertino
- CU_03 - Arsenale
- CU_04.1 - Città consolidata Sud-Est - Montegranaro Magna Grecia
- CU_04.2 - Città consolidata Nord-Ovest - Tamburi
- CU_05.1 - Città dell'espansione recente - Salinella
- CU_05.2 - Città dell'espansione recente - Paolo VI
- CU_06.1 - Contesto urbano Mar Piccolo
- CU_06.2 - Contesto urbano Mar Grande
- CU_07 - Città in formazione
- CU_08 - Contesto delle attrezzature portuali
- CU_09 - Contesto delle attività produttive
- CU_10 - Città dell'industria
- CU_11 - Città dei margini
- CU_12.1 - Città della Costa - Lido Azzurro
- CU_12.2 - Città della Costa - Isola di San Pietro
- CU_12.3 - Città della Costa - Le Tre Terre
- CU_12.4 - Città della Costa - Torretta
- CU_13 - Contesto della diffusione insediativa - Le Tre Terre

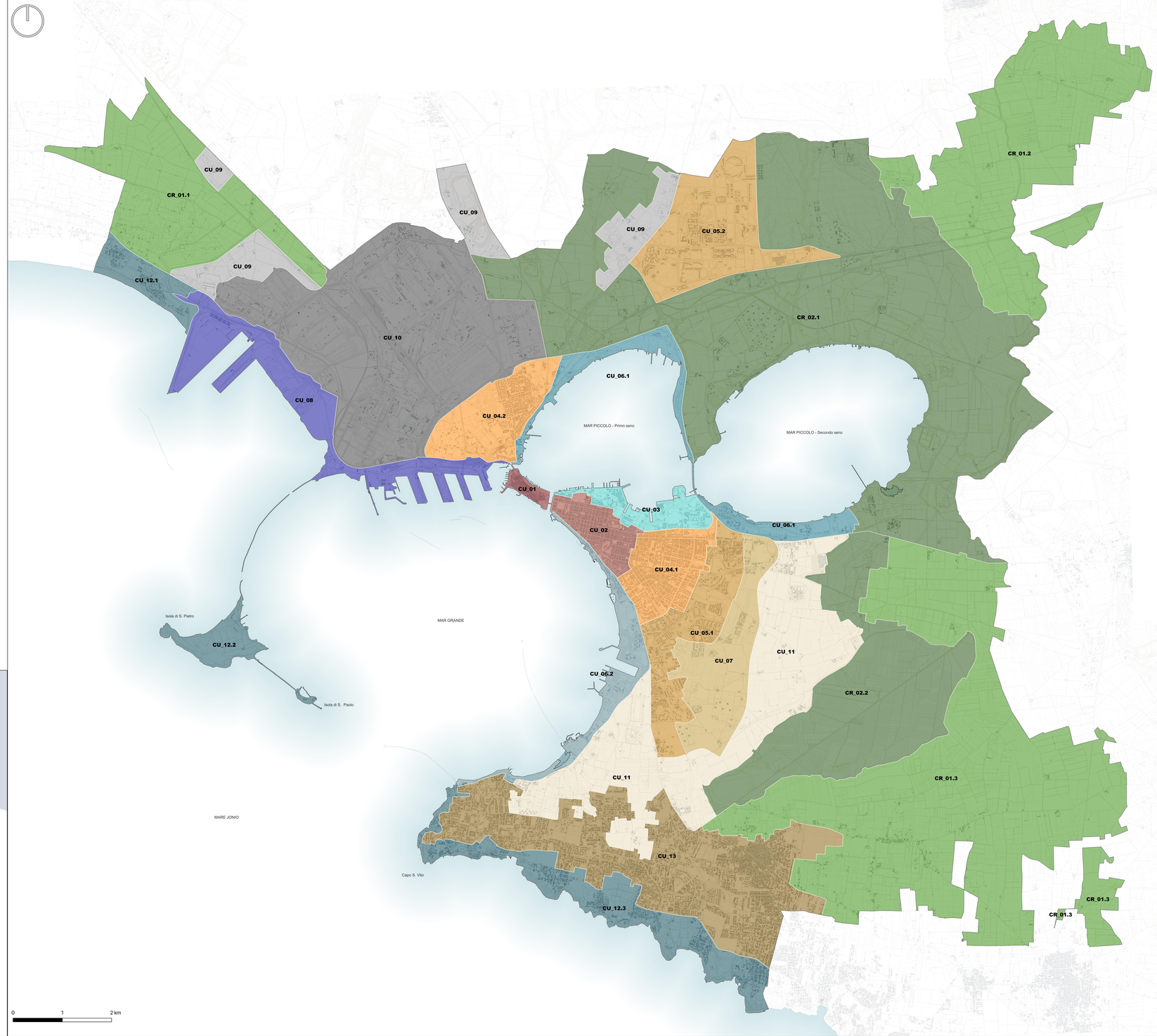

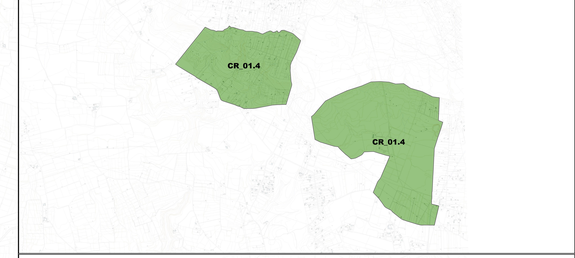

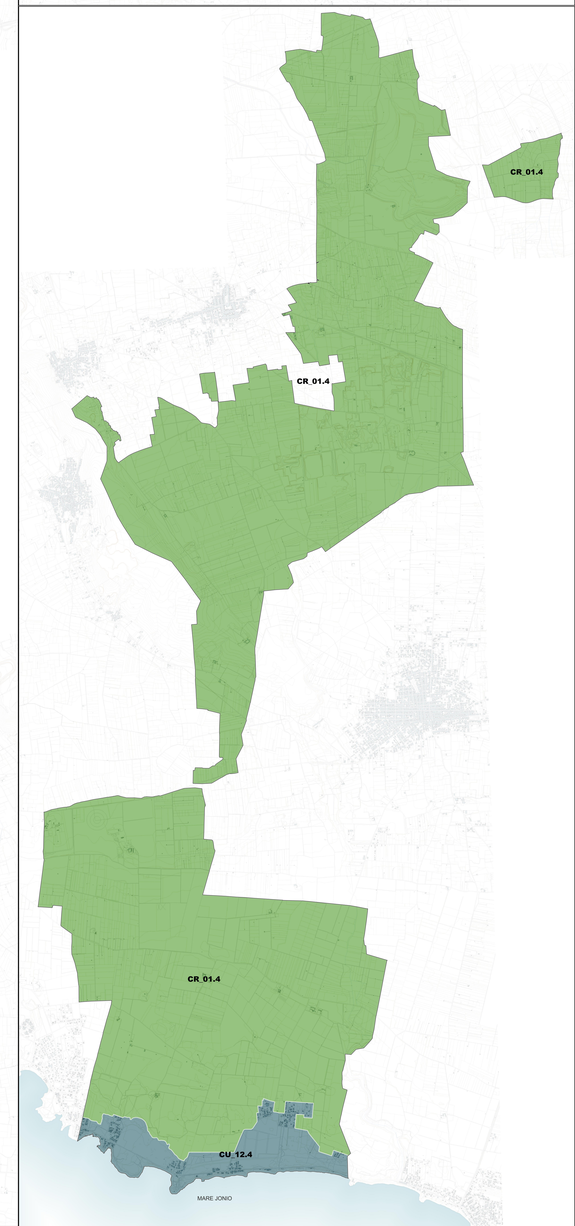

PUG Taranto
piano urbanistico generale
L.R n. 20 del 27.07.2021 - Norme generali di governo ed uso del territorio

Sindaco
dott. Rinaldo Melucci

RUP e Coordinamento generale
arch. Cosimo Netti

Direttore Esecuzione del Contratto
ing. Alessandro ZITO

Ufficio di Piano
Direzione Pianificazione Urbanistica
arch. Giuseppe CITO
arch. Claudia GRANOLLA
arch. Francesca Eugenia NESCA
ing. Marella RESTANO
ing. Marinella SPANO
ing. Alessandro ANGELIUM
ing. Antonio ANGELIUM
geom. Giuseppe FONTANELLA
geom. Germano BRIGANTI
geom. Angelo SALEMME
geom. Cosimo DE PACE
geom. Pietro MICELI
dott. Angelo SEMIDAI
dott.ssa Alessandra DE PASQUALE
ing.re Stefania CAPUTO

Direzione Lavori Pubblici
arch. Mariana RECCHIA

Direzione Polizia Locale
arch. Rossella Anna SLAMMA
ing. Davide PALEMBURGI

Direzione Patrimonio
arch. Clorinda GARRAFA

RTP Karrer+1:1
prof. arch. Francesco KARRER
ing. Claudio CONVERSANO
arch. Elisa CONVERSANO
ing. Luca CONVERSANO
ing. Mauro VERDONE
arch. Mario Francesco ROMANDINI
arch. Roberta LA GIOIA
geol. Giuseppe MASILLO
dott. agr. Gianrocco DE MARINIS
dott. archeol. Giacomo D'ELIA
ing. Michele BUNGARO
avv. Giuseppe DURANO
arch. Gianluca ANDREASSI

Prima definizione dei contesti territoriali

TAV. 07

Scala 1:25.000

Marzo 2023

0 1 2 km