









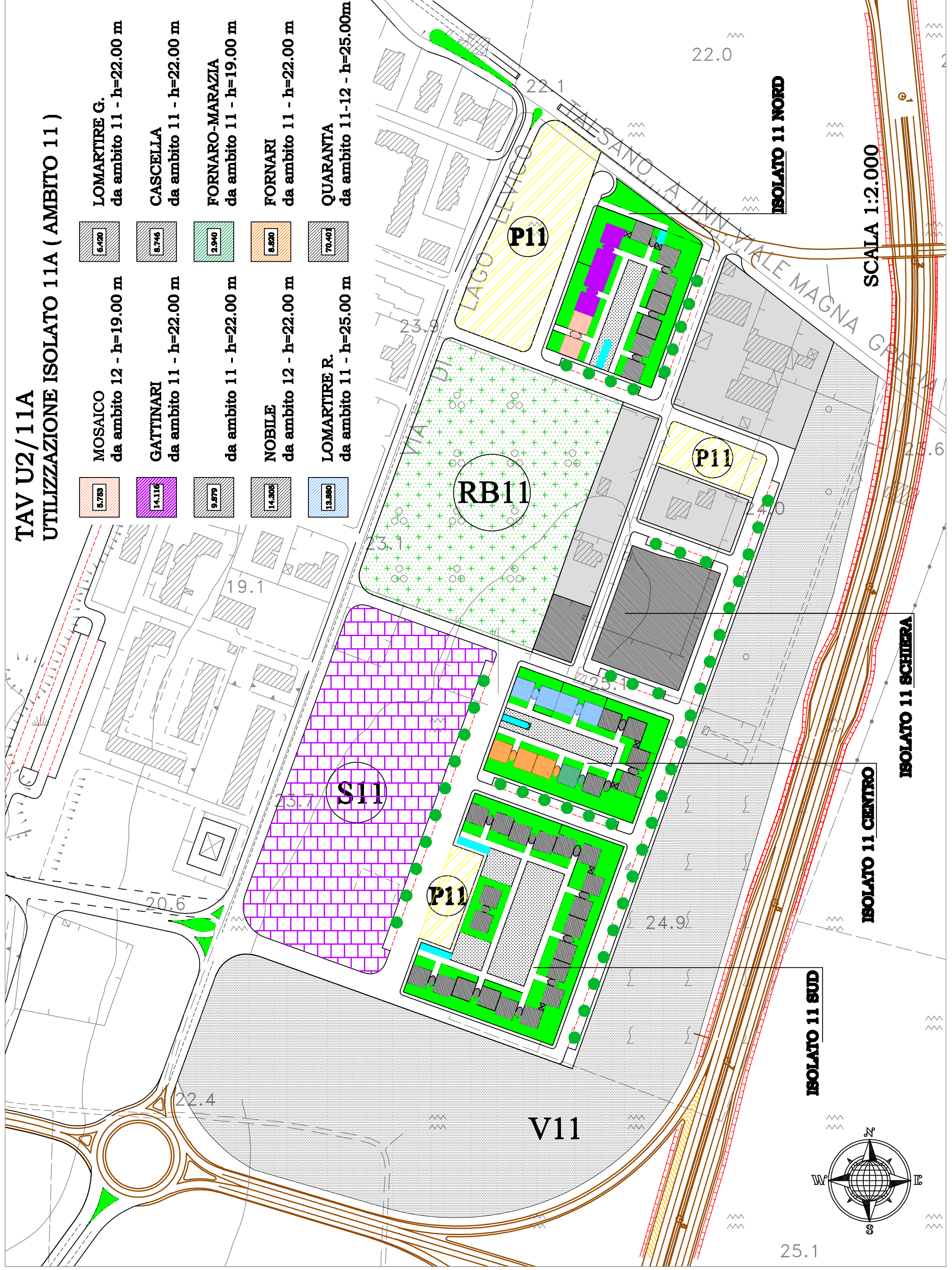


**TAV U2/11A
UTILIZZAZIONE ISOLATO 11A (AMBITO 11)**

 5.785	MOSAICO da ambito 12 - h=19.00 m	 6.420	LOMARTIRE G. da ambito 11 - h=22.00 m
 14.116	GATTINARI da ambito 11 - h=22.00 m	 8.746	CASCELLA da ambito 11 - h=22.00 m
 9.879		 2.940	FORNARO-MARAZIA da ambito 11 - h=19.00 m
 14.305	NOBILE da ambito 12 - h=22.00 m	 8.820	FORNARI da ambito 11 - h=22.00 m
 13.880	LOMARTIRE R. da ambito 11 - h=25.00 m	 70.401	QUARANTA da ambito 11-12 - h=25.00m




ISOLATO 11 SUD

ISOLATO 11 CENTRO

ISOLATO 11 SCHIERA

ISOLATO 11 NORD

SCALA 1:2.000



25.1